
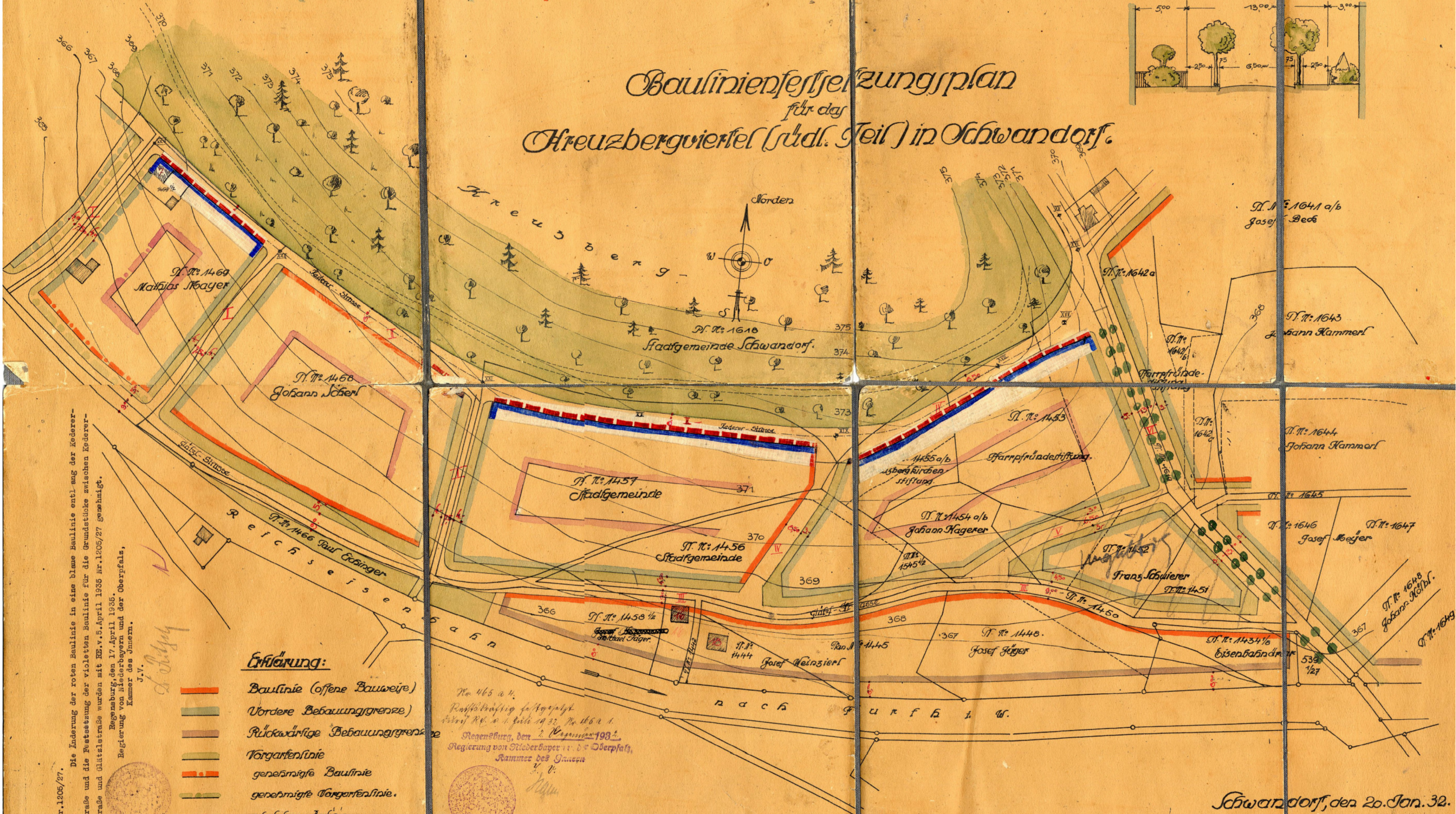


• Straßenguerprofile •



Baulinienfestsetzungsplan  
für das  
Kreuzbergviertel (südl. Teil) in Schwandorf.



St. N. 1469  
Mathias Moayer

St. N. 1450  
Johann Schenl

St. N. 1457  
Stadtgemeinde

St. N. 1456  
Stadtgemeinde

St. N. 1455 a/b  
Isbars Kirchenstiftung

St. N. 1454 a/b  
Johann Hagerer

St. N. 1452  
Franz Schüllerer

St. N. 1451

St. N. 1448  
Josef Föger

St. N. 1445

St. N. 1444  
Josef Weinzierl

St. N. 1443

St. N. 1641 a/b  
Josef Beck

St. N. 1643  
Johann Hammerl

St. N. 1644  
Johann Hammerl

St. N. 1645

St. N. 1646  
Josef Mejer

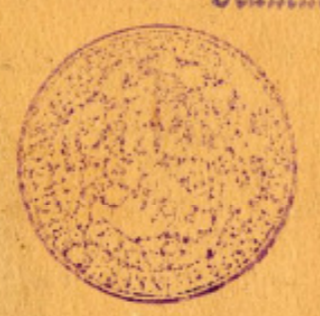
St. N. 1647

St. N. 1648  
Johann Meßler

St. N. 1649

- Erklärung:**
- Baulinie (offene Bauweise)
  - Vordere Bebauungsgrenze
  - Rückwärtige Bebauungsgrenze
  - Vorgartenlinie
  - genehmigte Baulinie
  - genehmigte Vorgartenlinie
  - aufgehobene Baulinie

Regensburg, den 2. August 1932.  
Regierung von Niederbayern u. d. Oberpfalz,  
Kammer des Innern



M. = 1:1000.

Schwandorf, den 20. Jan. 32.

Stadtbauamt