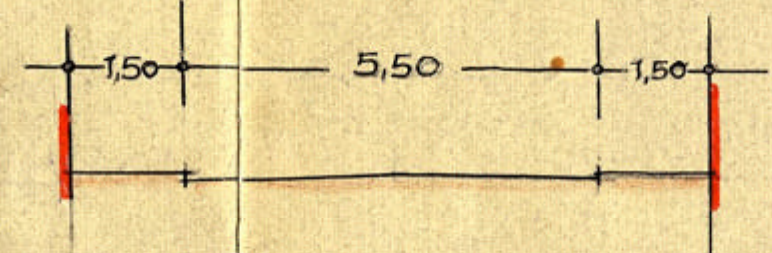
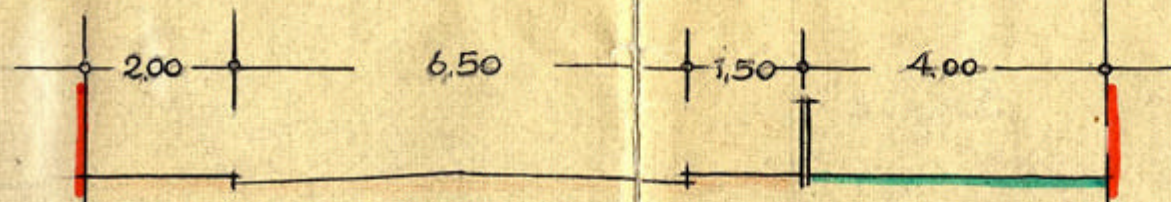
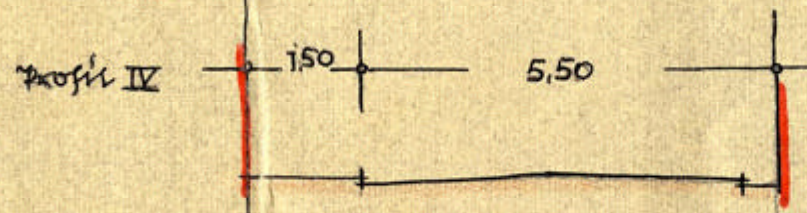
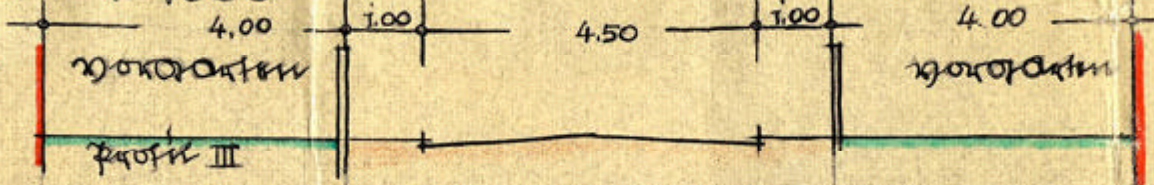
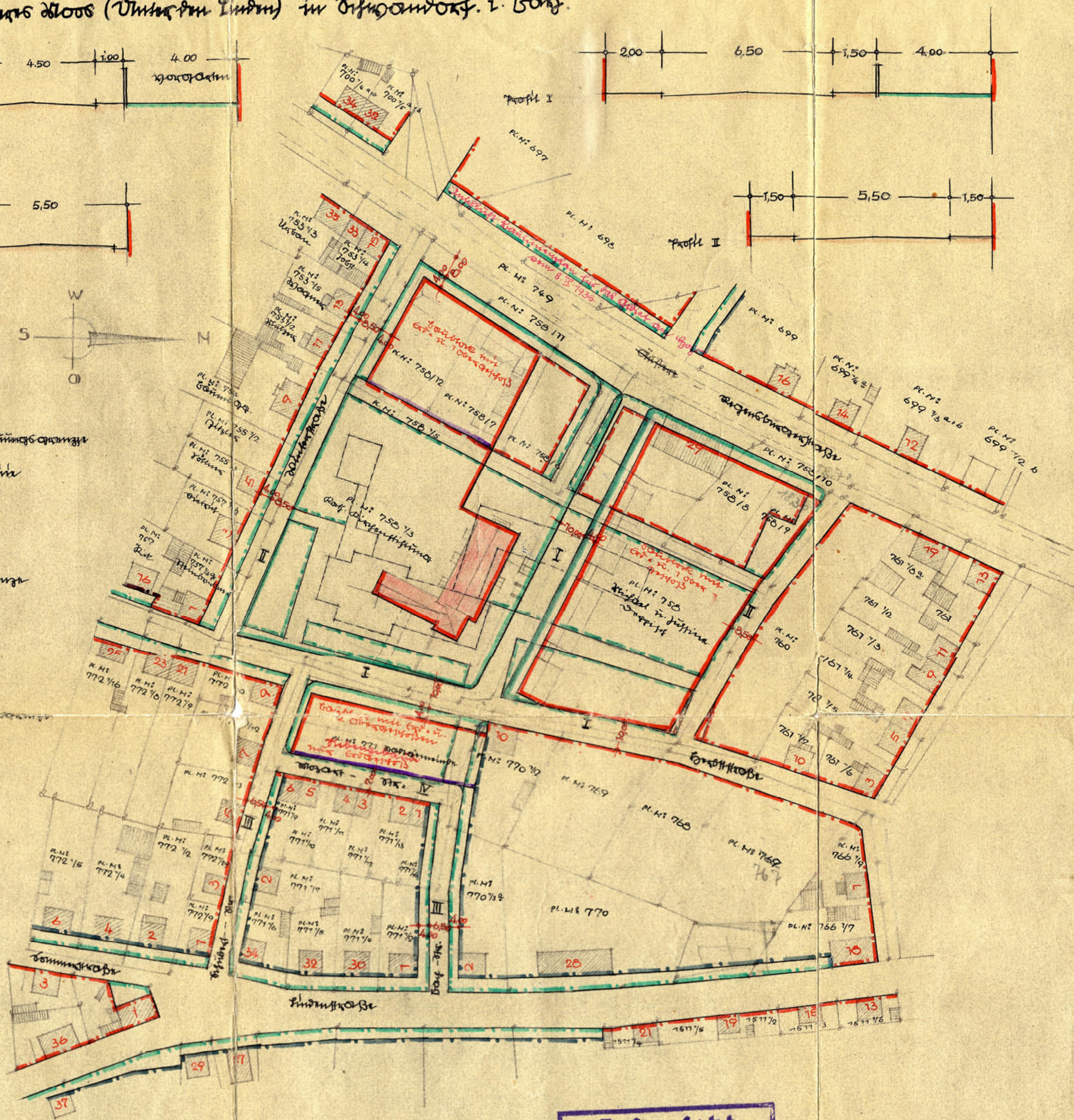
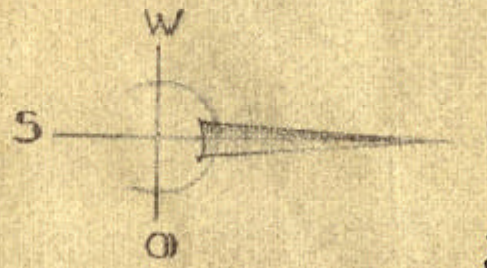


Plan zur Änderung der Baulinie für das Quartier zwischen Brunnengasse,
 Schulstraße und Untere Gasse (Untere Linden) in Dingendorf. i. 1909.

M 1:1000



- Straßen und Wege
- Gärten
- Grenzlinie Baulinie
- " " " " " " " "
- " " " " " " " "
- Baulinie
- Korridorlinie
- Korridorabgrenzung
- Trennungslinie
- Grenzlinie Baulinie
- " " " " " " " "
- " " " " " " " "



Festgesetzt
 mit Nr. vom 4. 12. 09 Nr. 1205/04
 Regensburg, den 22. 12. 09
 Regierung von Niederbayern u. der Oberpfalz

Kauvertrag
 (Lutz)



Dingendorf, am 20. Mai 1950
 Rathaus:
 Jäger