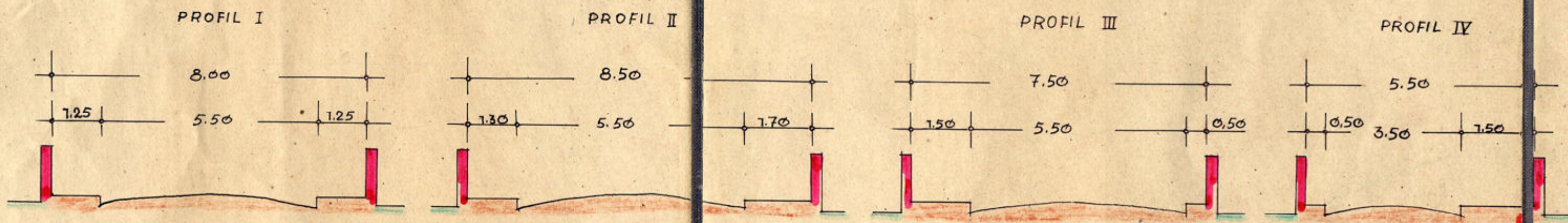


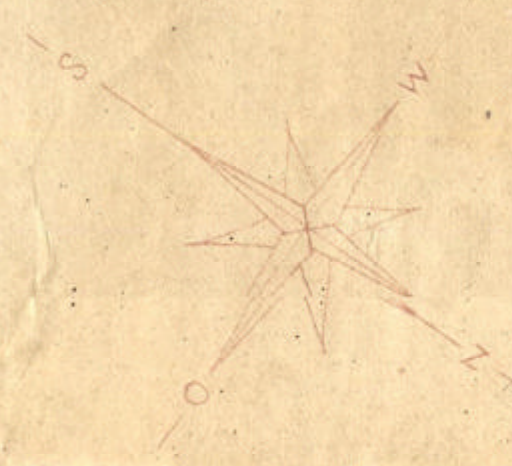


# ERWEITERUNG DER BAULINIE IM FLURGEBIET DER ROTHLINDE, MASSTAB 1:1000

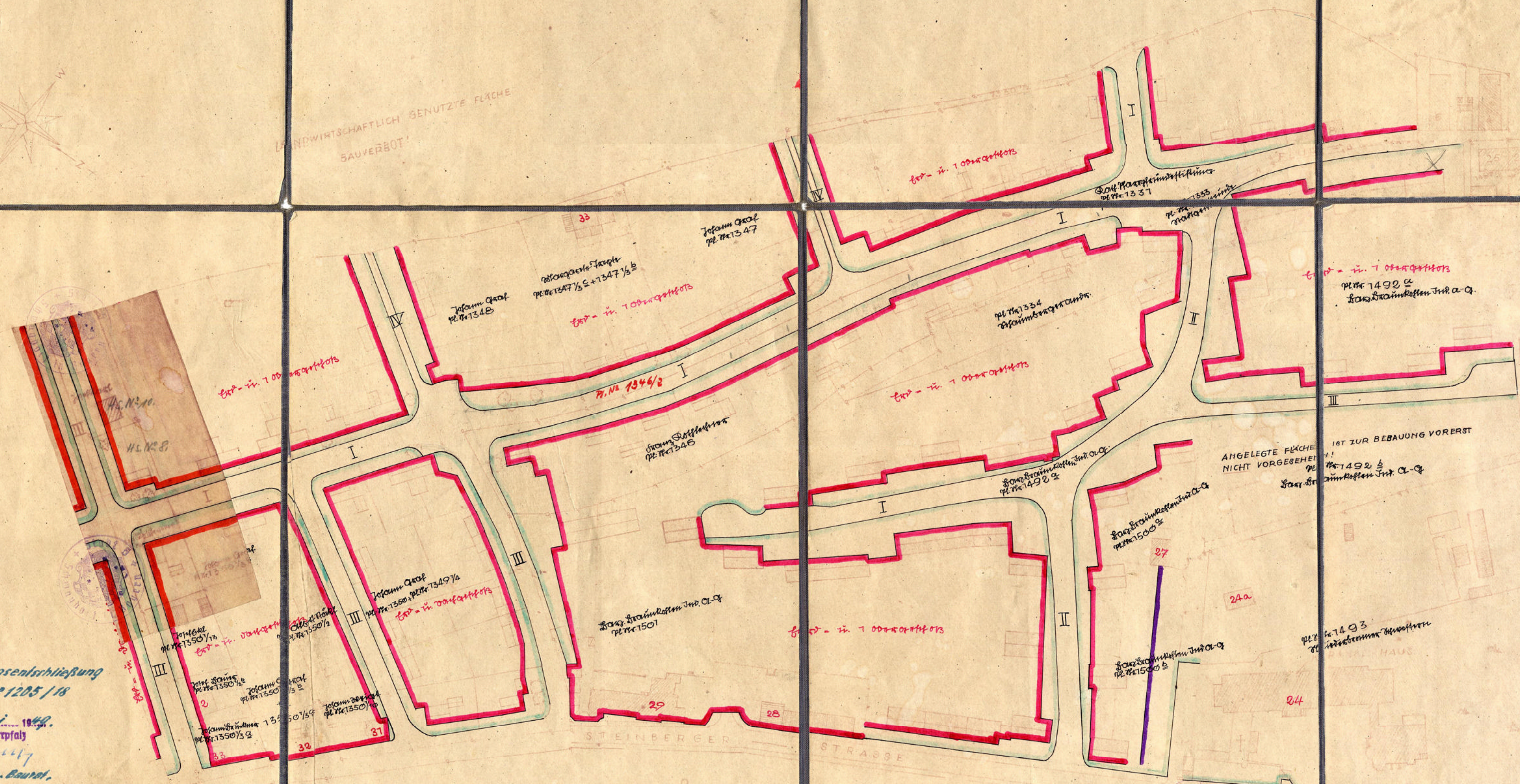
PROFIL M=1:1000



- STRASSEN U. WEGE
- BAULINIE
- VORGARTENLINIE
- RÜCKWÄRTIGE BEBAUUNGSGRENZE



LANDWIRTSCHAFTLICH GENUTZTE FLÄCHE  
SAUVERBOT!



Genehmigt mit Regierungsverfügung  
vom 25. März 1949 N<sup>o</sup> 1205/18

Regierung, den 11. Juni 1949.  
Regierung des Oberpfalz  
Oberregierungs u. Bauref.

